


חברים את ישראל




מתקדמים לרשת הרכבות הקלות!



שינויים ברחובות המלך ג'ורג' ושטראוס

החל מיום שני, ה-15.9.25
(כ"ב באלול תשפ"ה)





מתקדמים לרשת הרכבות הקלות!

נחלק ממהפכת התחבורה בירושלים, יוצאת לדרך עבודות התשתית להכשרת תוואי הקו הכחול של הרכבת הקלה - אבן דרך משמעותית בהקמת רשת הרכבות הקלות בירושלים.

הקו הכחול כולל הקמה של מסילת רכ"ל באורך 24 ק"מ עם 40 תחנות וצפוי להסיע כ-250,000 נוסעים ביום, באמצעות 3 קווי שירות:

L6 גילה - רמות

L7 מלחה - הר הצופים

L8 גבעת המטוס - הדסה עין כרם

3 קווי השירות של הקו הכחול יצטרפו ל-5 קווי השירות של הקו האדום והקו הירוק, ויחד ייצרו את רשת הרכבות הקלות המתקדמת בישראל.

תוואי הקו הכחול כולל מנהרה באורך 2 ק"מ אשר מתחילה בצומת הרחובות יפו-שטראוס, ולמטרת כריית המנהרה, נדרש לסגור את התנועה ולהסיט את התחבורה העוברת ברחובות המלך ג'ורג' ושטראוס (בקטע שבין בן יהודה לבין הניביאס), לצירים חלופיים במרכז העיר שהוכנו במיוחד למטרה זאת.

בסיום העבודות ייפכו הרחובות המלך ג'ורג' ושטראוס למדרחוב שוקק חיים עם רכבת קלה - כמו רחוב יפו.



- 22 פסגת זאב צפון
- 34 הר הצופים
- 71 72 רמות
- 77 הגבעה הצרפתית

תחנה בשני כיווני הנסיעה
 תחנה בכיוון אחד
 כיוון נסיעה

- 74 הר נוף
- 18 בנייני האומה

- 17 19 הר הצופים

- 7 גבעת רם
- 75 גבעת שאול
- 78 בנייני האומה

© OpenStreetMap contributors

- 17 גבעת משואה
- 19 הדסה עין כרם
- 22 א"ת תלפיות
- 92 גילה

- 18 רכבת מלחה

- 7 רמת רחל
- 34 א"ת תלפיות
- 71 72 גילה
- 74 75 חומת שמואל
- 77 מלחה
- 78 תלפיות מזרח



19 שניני מסלול
לכיוון הר'
הצופים בלבד

עין כרם <->
הר הצופים

17 שניני מסלול
לכיוון הר'
הצופים בלבד

גבעת משואה <->
הר הצופים

לכיוון עין כרם וגבעת משואה, הקווים ייסעו במסלולם הרגיל ללא שינוי

לכיוון הר הצופים, הקווים ייסעו מרחוב בצלאל דרך הרחובות עליאש, אגריפס נ"ח לרחוב הנביאים, להמשך מסלולם המקורי

הקווים לא יעברו בתחנת המלך ג'ורג'/בן יהודה ותחנת רכבת קלה יפו מרכז/המלך ג'ורג'.

איזור שינוי קווים 17/19



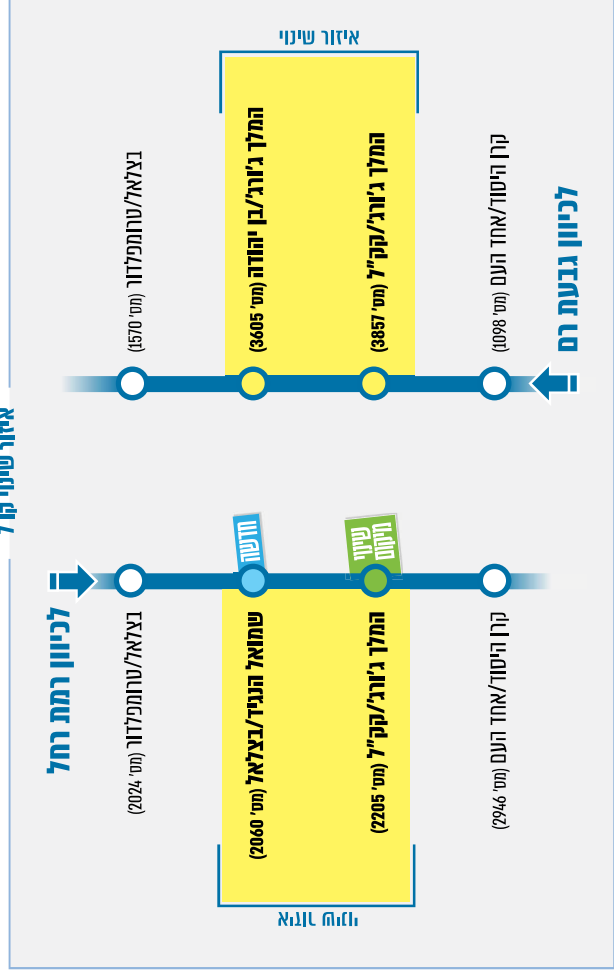
תחנות מתבטלות לקווים 17-19 - לכיוון הר הצופים בלבד

- ~~המלך ג'ורג' /בן יהודה (תס' 3605)~~
- ~~תחנת רכבת קלה יפו מרכז/המלך ג'ורג' (תס' 4073)~~

רמת רחל <-> גבעת רם
לכיוון גבעת רם, הקו ייסע ישירות מרחוב המלך ג'ורג' לרחוב בצלאל
לכיוון רמת רחל, הקו ייסע ישירות מרחוב בצלאל, דרך רחוב שמואל הנביא,
לרחוב המלך ג'ורג'
הקו לא יעבור בתחנת רכבת קלה יפו מרכז, הדיזיקה וברחובות כ"ח ועליאש



איזור שינוי קו 7



תחנות מתבטלות לכיוון רמת רחל

- ~~בית חטי"א/עליאש (תס' 9862)~~
- ~~אגריפס/כ"ח (תס' 6134)~~
- ~~כינר הדיזיקה/הנביאים (תס' 4601)~~
- ~~תחנת רכבת קלה יפו מרכז/שטראוס (תס' 4074)~~
- ~~המלך ג'ורג' /בן יהודה (תס' 3855)~~

תחנות מתבטלות לכיוון גבעת רם

- ~~תחנת רכבת קלה יפו מרכז/המלך ג'ורג' (תס' 4073)~~
- ~~כינר הדיזיקה/הנביאים (תס' 4622)~~
- ~~כ"ח/יפו (תס' 9863)~~
- ~~עליאש (תס' 3541)~~

פסגת זאב צפון <-> תלפיות

לכיוון פסגת זאב צפון, הקו ייסע דרך רחוב עליאש וכיכר הדיזיקה ולא יעבור

בתחנת יפו מרכז

לכיוון תלפיות, הקו ייסע דרך כיכר הדיזיקה והרחובות עליאש ושמואל הנגיד ולא יעבור בתחנות יפו מרכז והמלך ג'ורג'/בן יהודה



איזור שינוי קווים 17/19

לכיוון תלפיות

שטראוס/פראג (תמ' 3352)

כי"ח/יפו (תמ' 9863)

עליאש (תמ' 3541)

שמואל הנגיד/בצלאל (תמ' 2060)

המלך ג'ורג' /קב"ל (תמ' 2205)

כיכר צרפת/שדרות בן מיימון (תמ' 1448)

יחידה א' וב' ג'

חשבת

שינוי ויקינג

שטראוס/פראג (תמ' 3818)

כיכר הדיזיקה/הנביאים (תמ' 1601)

אגריפס/כי"ח (תמ' 6134)

עליאש (תמ' 9862)

המלך ג'ורג' /בן יהודה (תמ' 3605)

המלך ג'ורג' /קב"ל (תמ' 3857)

עזה/ בלפור (תמ' 1079)

איזור שינוי

לכיוון פסגת זאב צפון

תחנות מתבטלות לכיוון תלפיות

~~תחנת רכבת קלה יפו מרכז/שטראוס (תמ' 4174)~~

~~המלך ג'ורג' /בן יהודה (תמ' 3855)~~

תחנות מתבטלות לכיוון פסגת זאב צפון

~~תחנת רכבת קלה יפו מרכז/המלך ג'ורג' (תמ' 4173)~~

הדסה עין כרם -> הר הצופים

הקו ייסע דרך רחוב עליאש וכיכר הדיזיקה



איזור שינוי קו 19א

הנביאים/הרב קוק (תמ' 3379)

נכר הדיזיקה/הנביאים (תמ' 1601)

אגריפס/כי"ח (תמ' 6134)

עליאש (תמ' 9862)

המלך ג'ורג' /בן יהודה (תמ' 3605)

המלך ג'ורג' /קב"ל (תמ' 3857)

יחידה א' וב' ג'

לכיוון הר הצופים

תחנה מתבטלת

~~תחנת רכבת קלה יפו מרכז/המלך ג'ורג' (תמ' 4173)~~

הר הצופים -> צומת פת

שימו לב!

הקו מבוטל בכיוון מהר הצופים -> לצומת פת בלבד. לרשותכם קו חלופי 517



78 שתיקוף מסלול
ארמון הנציב בנייני האומה <->

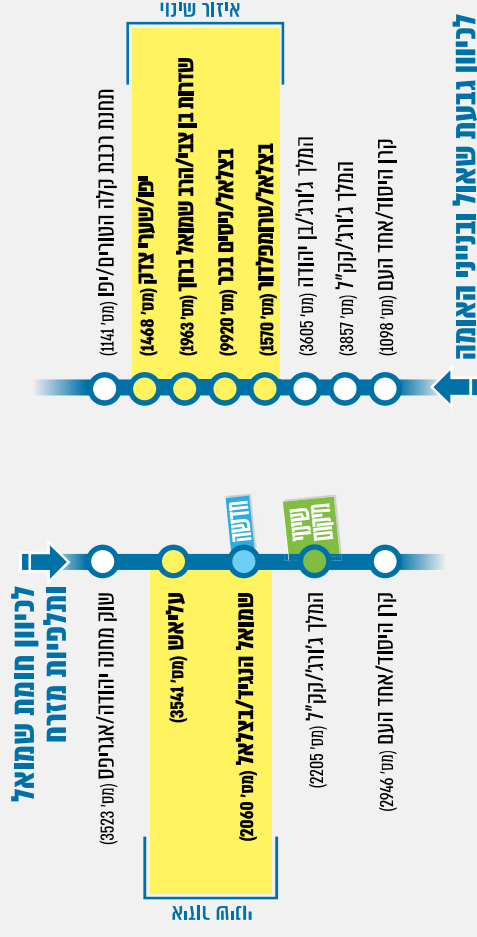
75 שתיקוף מסלול
גבעת שאול חומת שמואל <->



לכיוון **גבעת שאול/ בנייני האומה**, הקווים ייסעו מרחוב המלך ג'ורג' / בן יהודה (גן הסוס) דרך הרחובות בצלאל, שדרות בן צבי ושמואל ברוך ולא יעברו בתחנות יפו מרכז, כיכר הדיזיקה/הנביאים וברחוב אגריפס

לכיוון **חומת שמואל/ תלפיות מזרח**, הקווים ייסעו מרחוב אגריפס דרך הרחובות עליאש ושמואל הנביא ולא יעברו בתחנות כיכר הדיזיקה/הנביאים ויפו מרכז

איזור שיטני קווים 75/78



תחנות מתבטלות לכיוון חומת שמואל ותלפיות מזרח

- ~~כיכר הדיזיקה/הנביאים (מס' 4601)~~
- ~~חומת רכבת קלה יפו מרכז/שטראוס (מס' 4474)~~
- ~~המלך ג'ורג' /בן יהודה (מס' 3855)~~

תחנות מתבטלות לכיוון גבעת שאול ובנייני האומה

- ~~חומת רכבת קלה יפו מרכז/המלך ג'ורג' (מס' 4473)~~
- ~~כיכר הדיזיקה/הנביאים (מס' 4622)~~
- ~~שוק חמה יהודה/אגריפס (מס' 9870)~~
- ~~שוקקטון/אגריפס (מס' 5885)~~

רגילים לנסוע מחומת שמואל או תלפיות מזרח לשוק בקווים 75 או 78?
 ניתן לבצע מעבר לקו 74 (אגריפס) או לקווים 22, 72, 77 (לכיכר הדיזיקה) שימי לב! בדרך מהשוק לכיוון חומת שמואל/תלפיות מזרח, קווים 75-78 עוברים כרגיל ברחוב אגריפס

77 שתיקוף מסלול
הגבעה הצרפתית מלחה <->

72 שתיקוף מסלול
רמות גילה <->



לכיוון **רמות/ הגבעה הצרפתית**, הקווים ייסעו דרך רחוב עליאש וכיכר הדיזיקה ולא יעברו בתחנות יפו מרכז

לכיוון **גילה/ מלחה**, הקווים ייסעו דרך כיכר הדיזיקה והרחובות עליאש ושמואל הנביא ולא יעברו בתחנות יפו מרכז והמלך ג'ורג' / בן יהודה

איזור שיטני קווים 72/77



תחנות מתבטלות לכיוון גילה ומלחה

- ~~חומת רכבת קלה יפו מרכז/המלך ג'ורג' (מס' 4474)~~
- ~~המלך ג'ורג' /בן יהודה (מס' 3855)~~

תחנות מתבטלות לכיוון רמות והגבעה הצרפתית

- ~~חומת רכבת קלה יפו מרכז/המלך ג'ורג' (מס' 4473)~~



גילה -> מרכז העיר -> גילה
 הקו ייסע במסלולו הרגיל עד רחוב המלך ג'ורג' (בן הסוס), יפנה לרחוב עליאט, יסתובב במעגל התנועה ויחזור דרך רחוב עליאט לרחוב שמואל הנביא, להמשך מסלולו המקורי.
 הקו לא יעבור בתחנות רכבת קלה יפו מרכז/המלך ג'ורג', כינר הדיודקה/הנביאים וכי"ח/יפו

איזור שינוי קו 92



לכיוון גילה

עליאט (ת"ס 354)

הדפנה

שמואל הנביא/בצלאל (ת"ס 2060)

שוק

המלך ג'ורג' קה"ל (ת"ס 2205)

כינר צרפת/שדרות בן חיים (ת"ס 448)

איזור שינוי

איזור שינוי

עליאט (ת"ס 9862)

המלך ג'ורג' /בן יהודה (ת"ס 3605)

המלך ג'ורג' /קק"ל (ת"ס 3857)

לכיוון מרכז העיר

תחנות מתבטלות

- תחנת רכבת קלה יפו מרכז/המלך ג'ורג' (ת"ס 4373)
- כינר הדיודקה/הנביאים (ת"ס 4622)
- כי"ח/יפו (ת"ס 9863)



מלפיות <-> הר הצופים

הקו ייסע דרך הרחובות דוד המלך, שבטי ישראל (העירייה) והנביאים
הקו לא יעבור ברחובות קרן היסוד, המלך ג'ורג' ובמתנת יפו מרכז



איזור שינוי קו 34

לכיוון מלפיות

שטראוס/כראג (מס' 3352)

הנביאים/הרב קוק (מס' 3379)

שבטי ישראל/הנביאים (מס' 1998)

כיכר ספרא/שבטי ישראל (מס' 1999)

דוד המלך/הס' (מס' 1099)

דוד המלך/מאפן (מס' 1140)

גן הפעמון/דרך בית לחם (מס' 1058)

שטראוס/כראג (מס' 3818)

הנביאים/הרב קוק (מס' 2836)

שבטי ישראל/הנביאים (מס' 2364)

כיכר ספרא/שבטי ישראל (מס' 3034)

דוד המלך/הס' (מס' 2896)

דוד המלך/מאפן (מס' 1765)

דוד המלך/מאפן (מס' 1076)

גן הפעמון/ דרך בית לחם (מס' 1056)

יחסי אולגא

איזור שינוי

לכיוון הר הצופים

התנתות מתבטלות לכיוון מלפיות

- ~~תחנת רכבת קלה יפו מרכז/שטראוס (מס' 474)~~
- ~~המלך ג'ורג' בן יהודה (מס' 3855)~~
- ~~המלך ג'ורג'/קב"ל (מס' 2205)~~
- ~~קרן היסוד/אחד העם (מס' 2946)~~
- ~~קרן היסוד/שלום עליכם (מס' 1083)~~

התנתות מתבטלות לכיוון הר הצופים


- ~~קרן היסוד/שלום עליכם (מס' 1957)~~
- ~~קרן היסוד/אחד העם (מס' 1098)~~
- ~~המלך ג'ורג' /קב"ל (מס' 3887)~~
- ~~המלך ג'ורג' בן יהודה (מס' 3605)~~
- ~~תחנת רכבת קלה יפו מרכז/המלך ג'ורג' (מס' 473)~~

התחנה המרכזית <-> מלחה

לכיוון התחנה המרכזית, ללא שינוי במסלול

לכיוון מלחה, ייסע דרך הרחובות הנביאים, שבטי ישראל (העירייה) ודוד המלך
ולחמשך מסלול המקורי

הקו לא יעבור בתחנות: רכבת קלה יפו מרכז/ שטראוס, המלך ג'ורג', אגרון



איזור שינוי קו 18

לכיוון מלחה

כיכר הוידיקה/הנביאים (מס' 1601)

הנביאים/הרב קוק (מס' 3379)

שבטי ישראל/הנביאים (מס' 1998)

כיכר ספרא/שבטי ישראל (מס' 1999)

דוד המלך/הס' (מס' 1099)

דוד המלך/מאפן (מס' 1140)

ג'בוטיסקי/שלום עליכם (מס' 1076)

הנביאים/הרב קוק (מס' 2836)

הנביאים/שבטי ישראל (מס' 2364)

שבטי ישראל/הלני המלכה (מס' 3034)

כיכר ספרא/שבטי ישראל (מס' 2896)

דוד המלך/הס' (מס' 1076)

דוד המלך/מאפן (מס' 1076)

ג'בוטיסקי/ דוד המלך (מס' 1008)

לכיוון התחנה המרכזית (ללא שינוי במסלול)

התנתות מתבטלות לכיוון מלחה בלבד

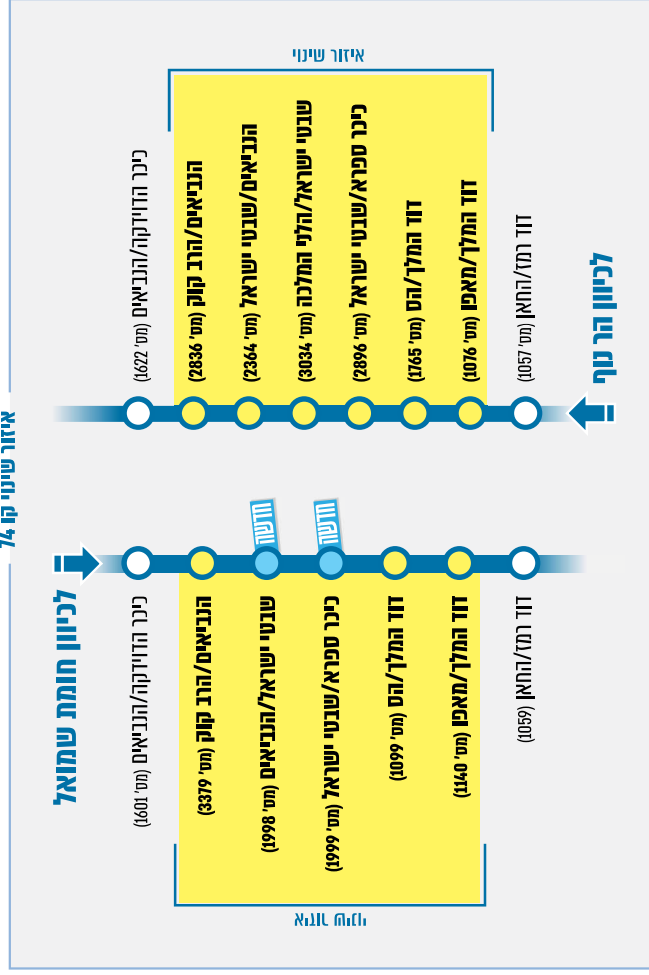
- ~~תחנת רכבת קלה יפו מרכז/שטראוס (מס' 474)~~
- ~~המלך ג'ורג' בן יהודה (מס' 3855)~~
- ~~המלך ג'ורג' /קב"ל (מס' 2205)~~
- ~~כיכר צרפת/אגרון (מס' 9974)~~
- ~~תחילא/אגרון (מס' 9927)~~

הר נוף <-> חומת שמואל

הקו ייסע דרך הרחובות הנביאים, שבטי ישראל (העירייה) ודוד המלך
הקו לא יעבור ברחובות קתן היסטור, המלך ג'ורג' ובמתנת יפו מרכז



איזור שיטתי קו 74



מתנת מתבטלות לכיוון חומת שמואל

- ~~קתן היסטור/שלום עליכם (מס' 1083)~~
- ~~חמת רכבת קלה יפו מרכז/המלך ג'ורג' (מס' 473)~~
- ~~המלך ג'ורג'/בן יהודה (מס' 3605)~~
- ~~המלך ג'ורג'/קת"ל (מס' 2205)~~
- ~~המלך ג'ורג'/אחד העם (מס' 2946)~~
- ~~קתן היסטור/אחד העם (מס' 1083)~~

מתנת מתבטלות לכיוון הר נוף

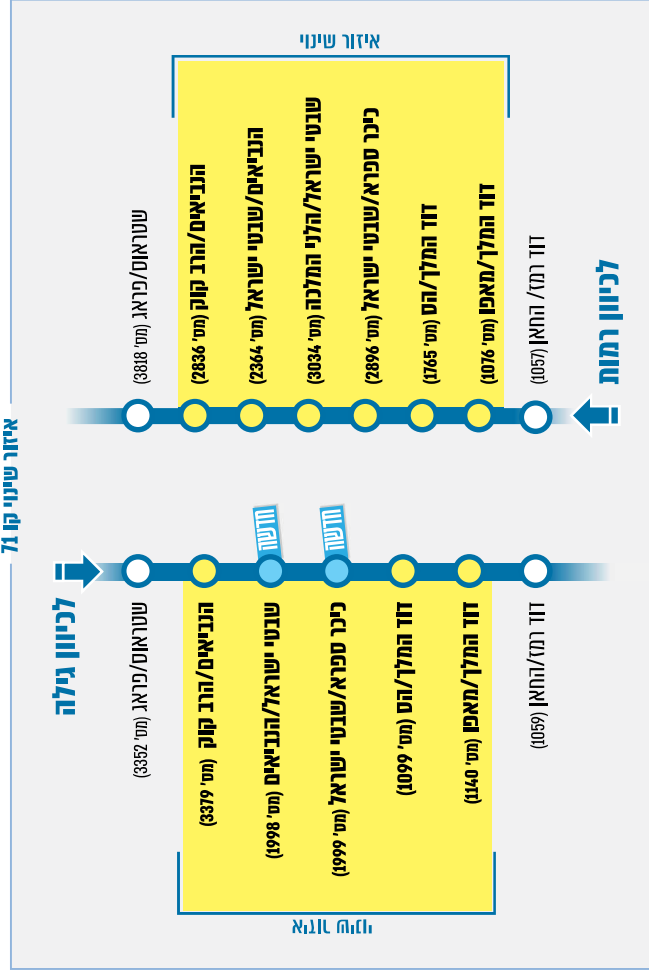
- ~~קתן היסטור/שלום עליכם (מס' 1083)~~
- ~~חמת רכבת קלה יפו מרכז/המלך ג'ורג' (מס' 473)~~
- ~~המלך ג'ורג'/בן יהודה (מס' 3605)~~
- ~~המלך ג'ורג' (מס' 3857)~~
- ~~קתן היסטור/אחד העם (מס' 1098)~~
- ~~קתן היסטור/שלום עליכם (מס' 1957)~~

גילה <-> רמות

הקו ייסע דרך הרחובות הנביאים, שבטי ישראל (העירייה) ודוד המלך
הקו לא יעבור ברחובות קתן היסטור, המלך ג'ורג' ובמתנת יפו מרכז



איזור שיטתי קו 71



מתנת מתבטלות לכיוון גילה

- ~~חמת רכבת קלה יפו מרכז/שטראוס (מס' 474)~~
- ~~המלך ג'ורג'/בן יהודה (מס' 3855)~~
- ~~המלך ג'ורג' (מס' 2205)~~
- ~~קתן היסטור/אחד העם (מס' 2946)~~
- ~~קתן היסטור/שלום עליכם (מס' 1083)~~

מתנת מתבטלות לכיוון רמות

- ~~קתן היסטור/שלום עליכם (מס' 1957)~~
- ~~קתן היסטור/אחד העם (מס' 1098)~~
- ~~המלך ג'ורג' וקת"ל (מס' 3857)~~
- ~~המלך ג'ורג' ויהודה (מס' 3605)~~
- ~~חמת רכבת קלה יפו מרכז/המלך ג'ורג' (מס' 473)~~

קינג ג'ורג' שאלות ותשובות



איך בכל זאת אפשר להגיע לצומת הרחובות יפן והמלך ג'ורג' (תחנת יפן מרכז) בתחבורה ציבורית? באמצעות הקו האדום של הרכבת הקלה או באמצעות תחנות האוטובוסים ברחובות הסובבים.

האם צפויה הפסקת שירות נוספת של הרכבת הקלה עקב החיבור של מסילות הקו האדום והקו הכחול בצומת יפן/ שטראוס?
כן. בעתיד, צפויה הפסקה נוספת, למשך תקופה קצרה עם השפעה מופחתת בשל המפלגים החדשים שהותקנו לאחרונה באזור העירייה והדוידיקה שמאפשרים להפעיל את הרכבת מנהו יעקב ומהדסה עין כרם למרכז העיר בשני קווי שירות מקוצרים.

האם רחוב המלך ג'ורג' יפתח בתום תקופת העבודות לתנועה?
רחוב המלך ג'ורג' ושטראוס במקטע בין רח' בן יהודה לרח' הנביאים צפויים להפתח לתנועת רכבת והולכי רגל בלבד ולהפוך למדרחוב שונק חיים בדומה לרחוב יפן.

באילו זרכים ניתן לקבל מידע נוסף?
אנחנו מפעילים מערך הסברה מקיף הכולל: צוותי דיילים ונציגים בשטח, פרסום במדיה הכתובה, הדיגיטלית וברדיו, מוקדי מידע טלפוניים ויישומי התחבורה הציבורית ואתר אינטרנט מרוכז עם כל המידע והעדכונים.

מדוע צריך לחסום חלק מהרחובות המלך ג'ורג' ושטראוס לתנועה?
לשם כריית מנהרת התואי הכחול, אשר מתחילה בצומת הרחובות יפן-שטראוס.

מדוע משתנים המסלולים של קווי האוטובוס במרכז העיר ומדוע לא כולם נוסעים באותו ציר חלופי?
בשל הסגירה של רח' המלך ג'ורג' היה צורך להעביר תחבורה ציבורית בצירים חלופיים אשר מתאימים לתנועת האוטובוסים. החלוקה בין הצירים השונים נועדה לאפשר גישה נוחה באוטובוסים לכל חלקי מרכז העיר, וכן להקל על זרימת התנועה בהתאמה לאופי הרחובות.

איך הוחלט איזה קו יסע באיזה ציר חלופי?
הקווים השונים חולקו בין הצירים החלופיים כך שבמידת האפשר יהיו לאזורים השונים בעיר שירות הן לציר המזרחי והן לציר המערבי. לדוגמא, קו 71 נסע דרך הציר המזרחי וקו 72 דרך הציר המערבי, כך שלנוסעים מרמות, הר חוצבים, גאולה, דרך חברון וגילה יהיה שירות לשני הצירים ואף ליעדים חדשים כגון ממילא ואזור העירייה. יחד עם זאת, מבין כי עבור חלק מהנוסעים יידרש לבצע מעבר בין קווים על מנת להגיע ליעדם המדויק.



שומרים על שגרה! משתמשים בתחבורה הציבורית ובאופניים 

מידע נוסף

מוקד משרד התחבורה: *4515

מוקד עירוני: 106

יישומני התחבורה הציבורית

ZUZU



למידע מפורט אודות
השינויים סרקו את הקוד

